



**Servitudes d'Utilité Publique**

**Direction Départementale  
des Territoires  
et de la Mer du Nord**  
**D.D.T.M 59**



**PLAN  
1/1**

Éléments constitutifs  
du Plan de connaissance (P.a.C.)  
Art R121-1  
du Code de l'urbanisme



Type Procédure : Révision  
Délibération du : 09/03/2015

Date de mise à jour : 26/11/2015  
ref : Commune de FLERS-EN-ESCREBIEUX  
(59234) - Carte Servitudes up  
Sources : Gestionnaires Servitudes  
(c) Cadastre / P.O - Dgfp  
Email : ddtm.aud@nord.gouv.fr

**LEGENDE**

- Limite communale
- Batiments
- A4 - Protection des Cours d'eau non Domaniaux
- AC3 - Réserve Naturelle (Nationale et Régionale)
- AS1- Protection des Captages en Eau Potable
  - Périmètre de protection immédiate
  - Périmètre de protection rapproché
  - Périmètre de protection éloignée

- EL7 - Alignement
- EL11 - Interdiction d'Accés

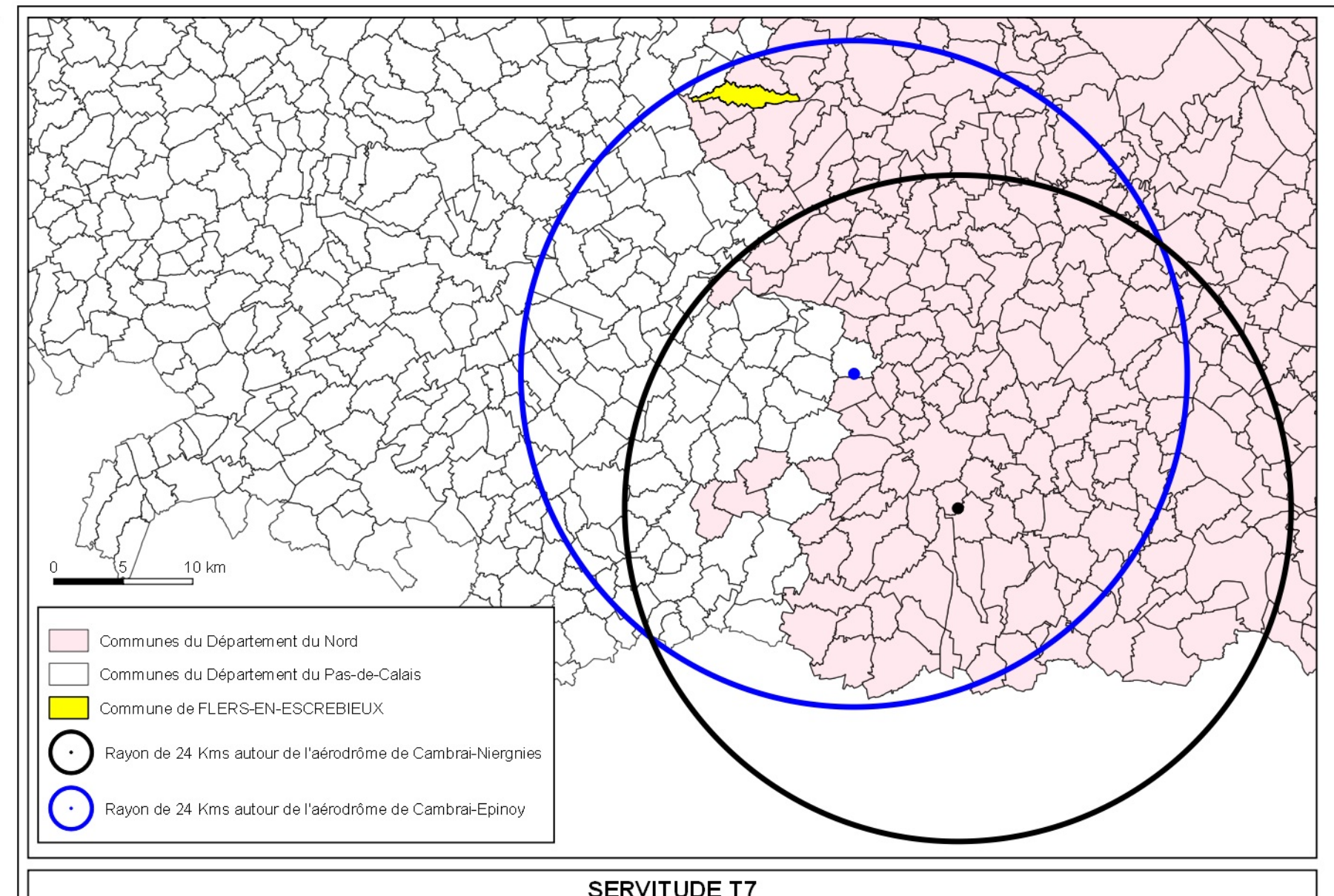
- Canalisations - zone de protection  
**13 - Protection des Canalisations de Transport de Gaz**
- Canalisations - zone de protection  
**15 - Produits Chimique - Protection des Conduites**
- 14 - Protection des Lignes Haute-Tension**

- T1 - Protection des Lignes Ferroviaires**

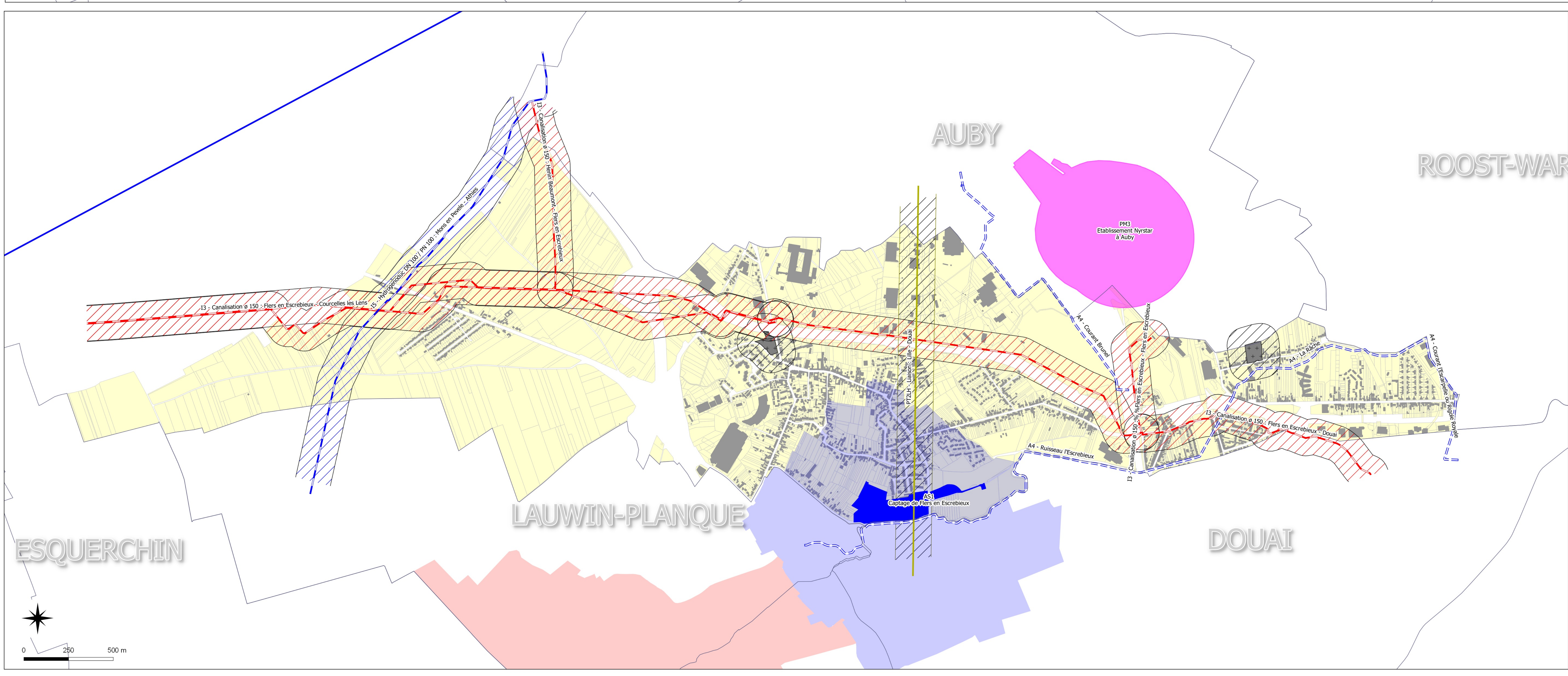
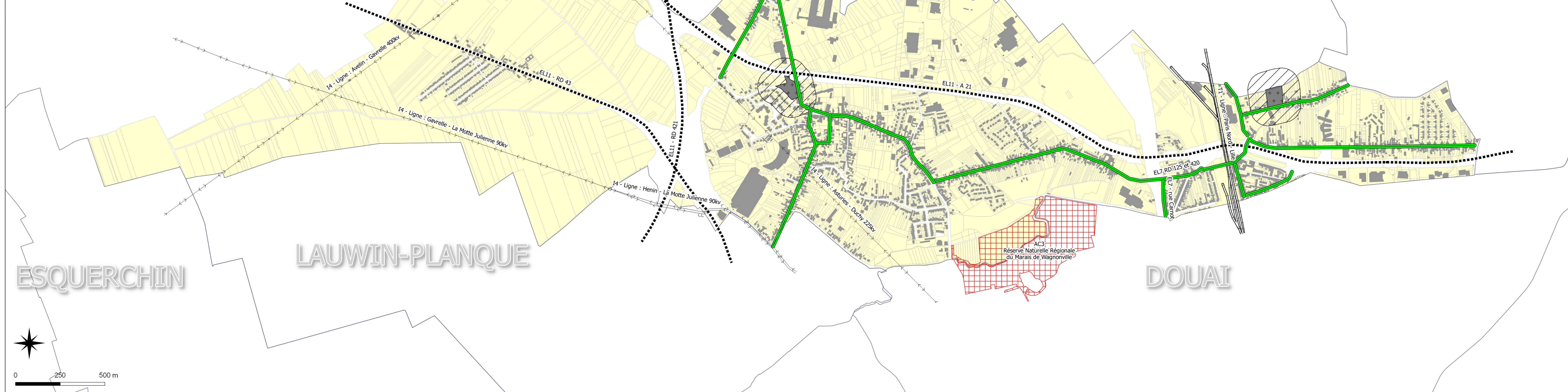
- T7 - Installations particulières à l'extérieur des zones de dégagement**  
Voir détail ci-contre

- PM3 - P.P.R.T (Plans Préventions Risques Technologiques)**

- INT1 - Cimetières civils et militaires**  
NB: La Bande de protection de 100 m ne s'applique qu'aux cimetières civils transférés ou agrandis



SERVITUDE T7



Nota:  
Pour plus d'informations concernant une servitude en particulier, vous pouvez consulter la réponse du contributeur concerné,  
via notre site internet à l'adresse suivante:  
<https://nord.gouv.fr/Politiques-publiques/Amenagement-du-territoire-construction-et-logement/Les-documents-de-planification-de-niveau-communal-Plus-Pos-Carte-Communale-Porter-a-connaissance-Plus-Pos-Cc/Les-porter-a-connaissance-realises>  
Ou contacter directement le gestionnaire.